

Y 444000

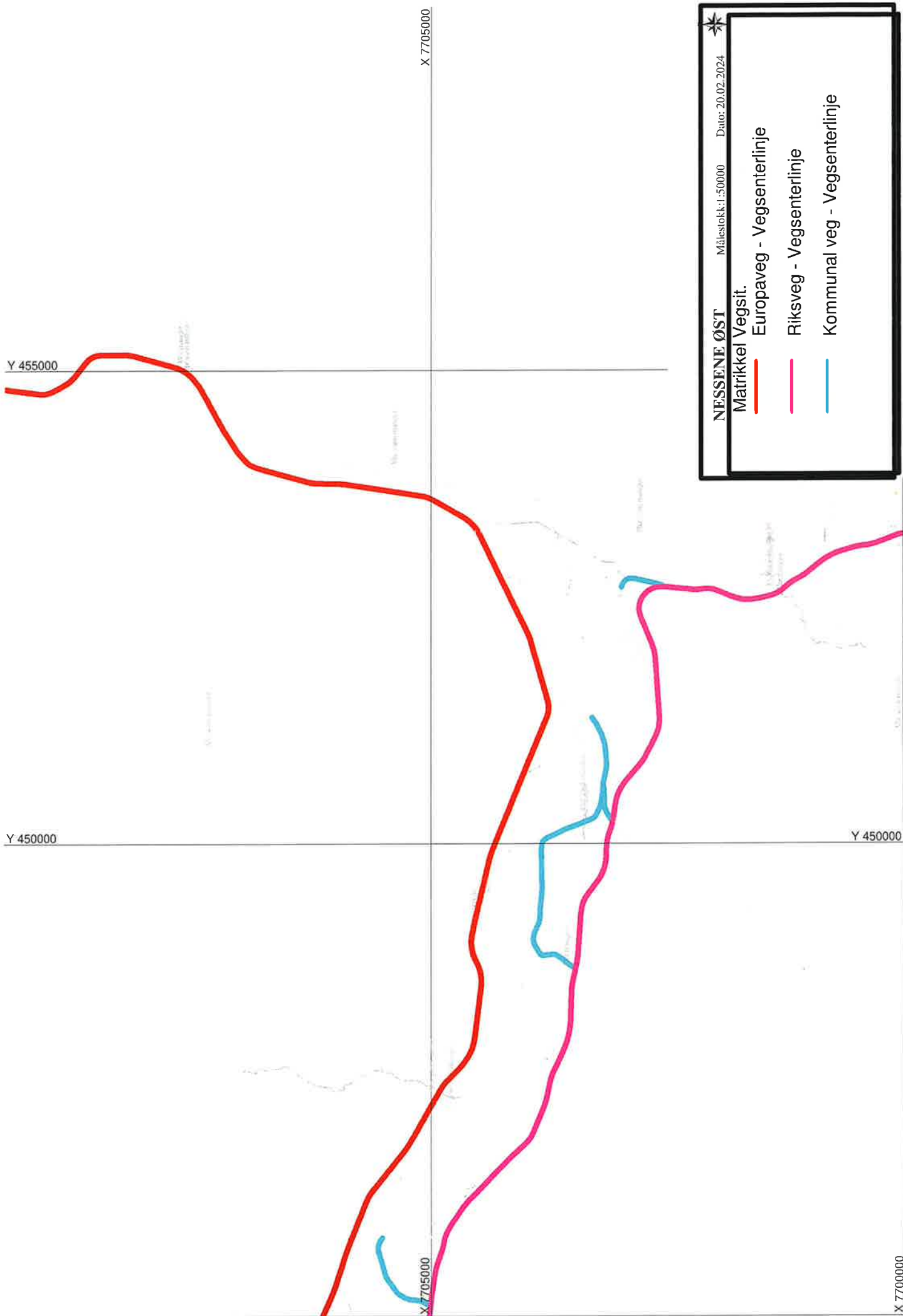
X 7708000

Y 440000

Y 440000

X 7708000

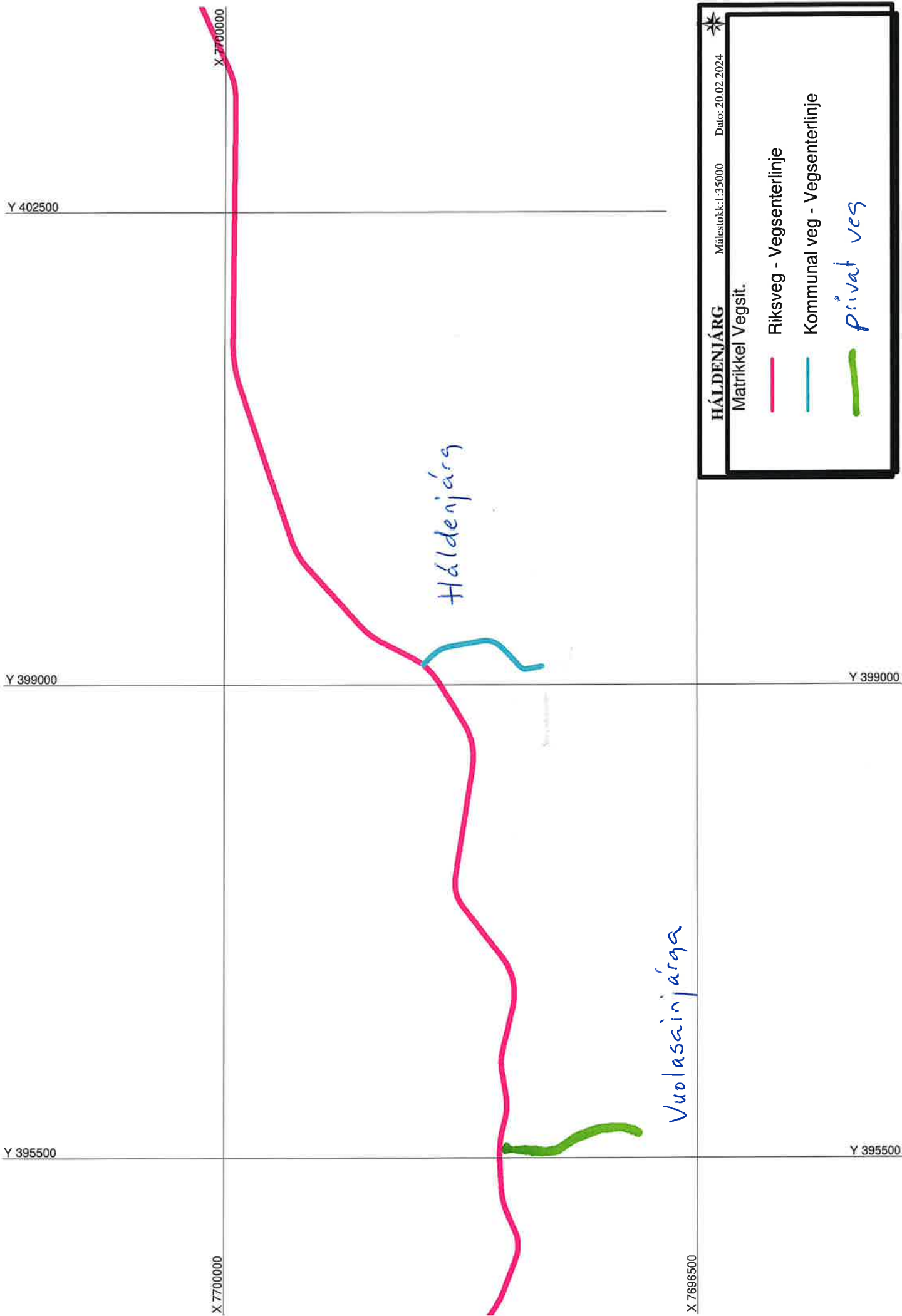
X 7704000



NESSENE ØST Målestokk: 1:50000 Dato: 20.02.2024

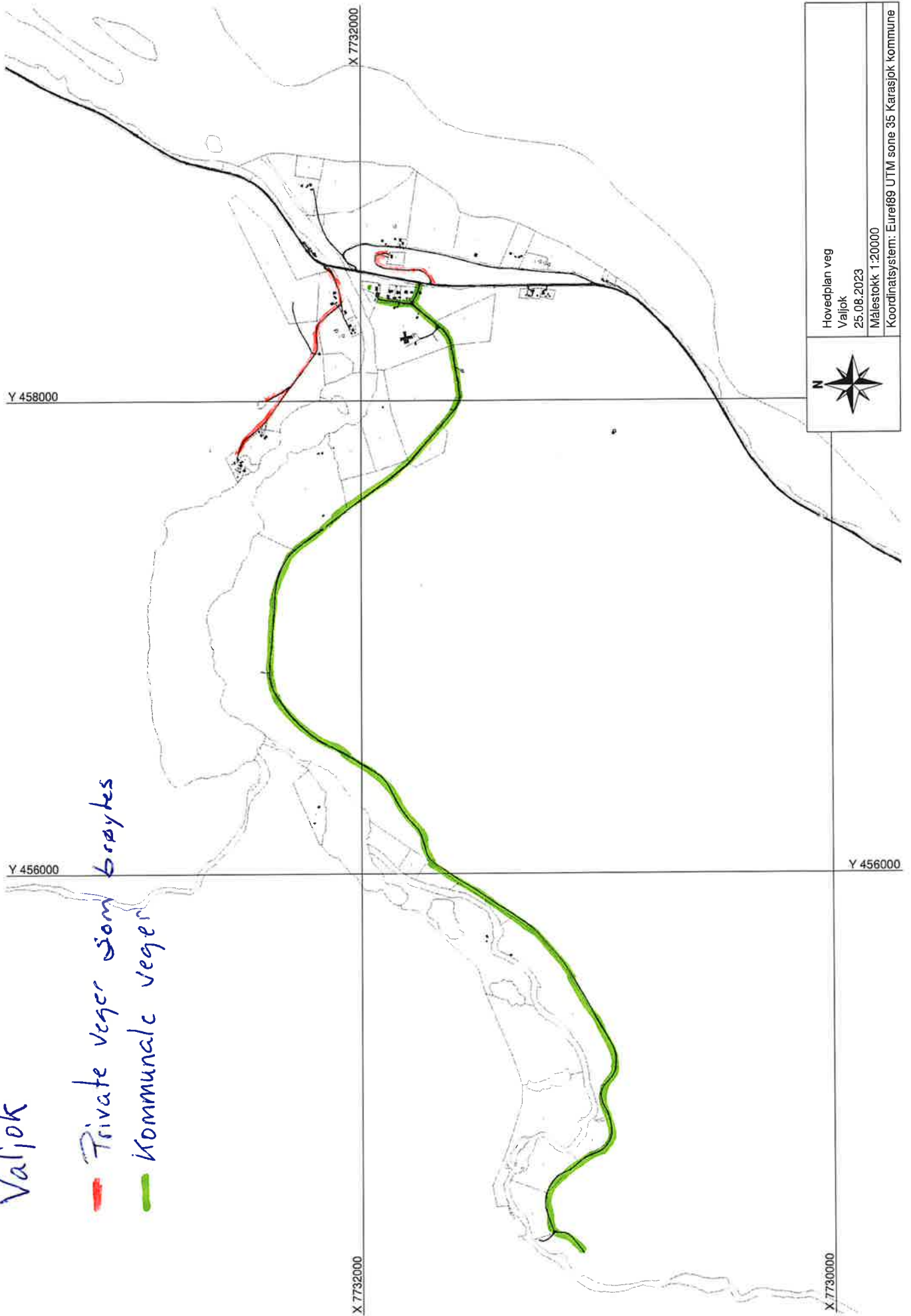
Matrikkel Vegsit.


- Europaveg - Vegsenterlinje
- Riksveg - Vegsenterlinje
- Kommunal veg - Vegsenterlinje



Valjok

-  Private vegar som brøytes
-  Kommunale vegar



	Hovedplan veg
	Valjok
	25.08.2023
	Målestokk 1:20000
Koordinatsystem: Euref89 UTM sone 35 Karasjok kommune	